

صورت مجلسی افراز پلاک ۱ فرعی از ۳۴ اصلی بخش ۴ دامغان

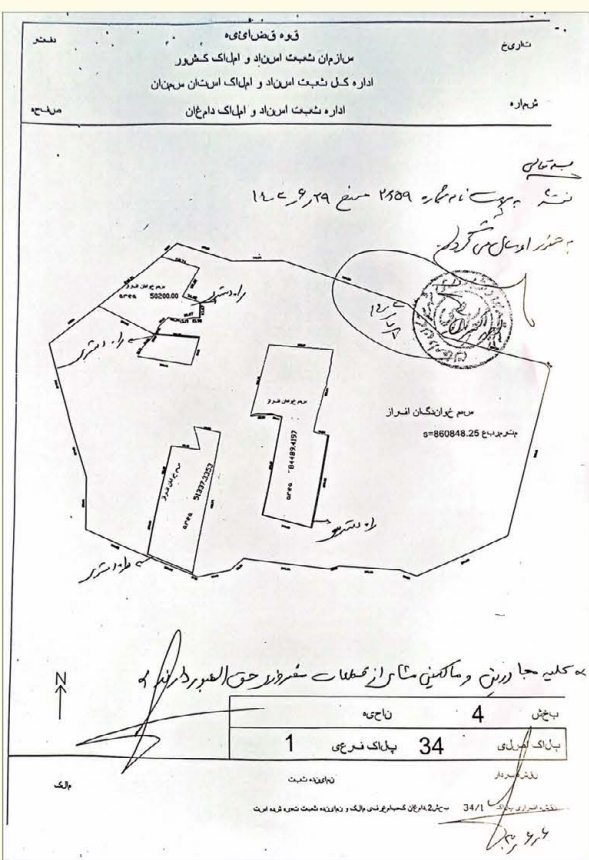
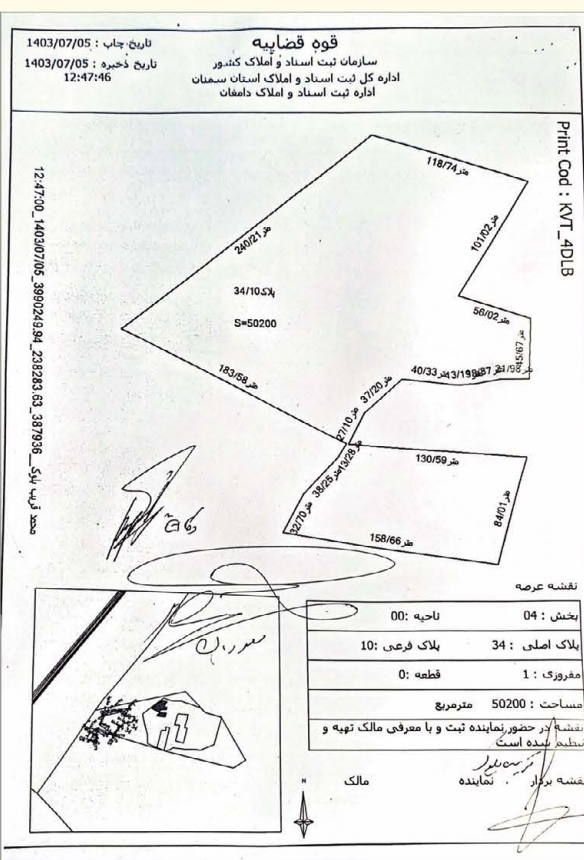
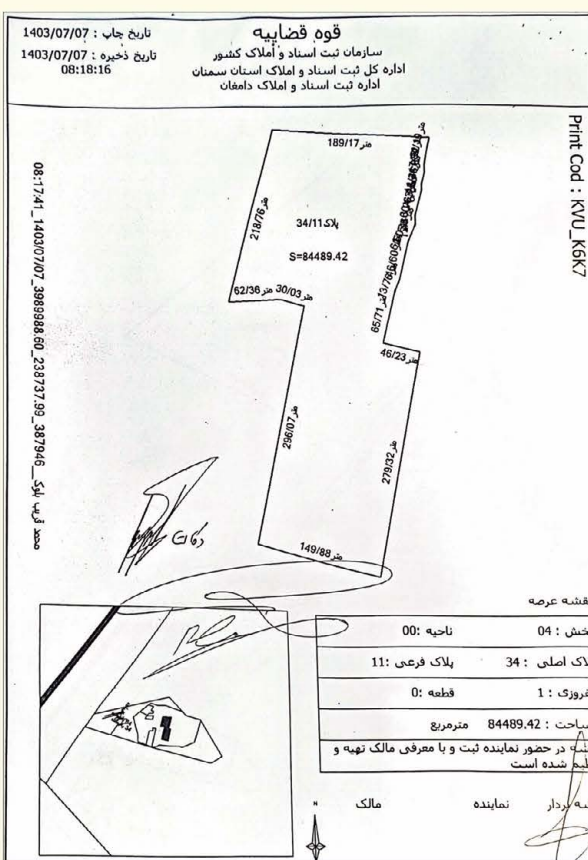
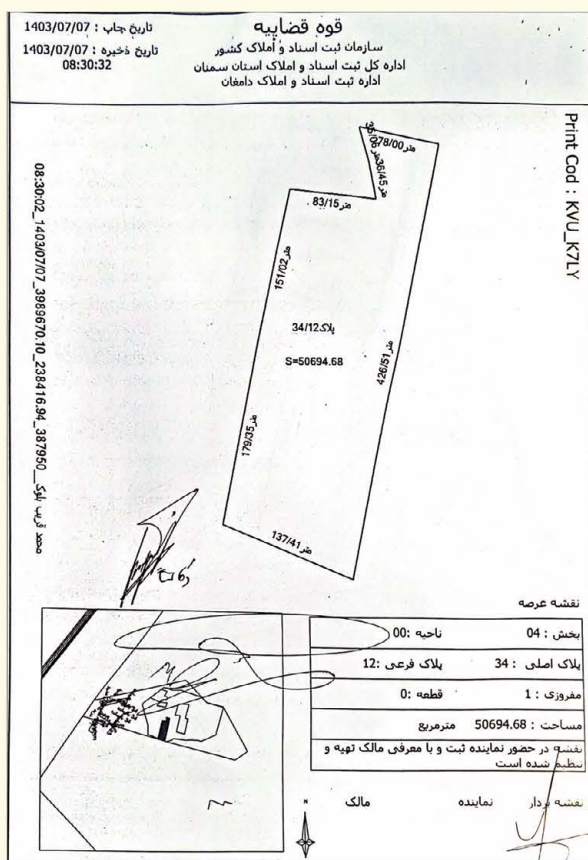
بطول (۱۹ / ۱۴) چهارده متر و نوزده سانتیمتر اول الی چهاردهم به باقیمانده شماره یک فرعی از سی و چهار اصلی دوم بطول (۹۲ / ۱۷) هفده متر و نود و دو سانتیمتر سوم بطول (۸۳ / ۹) نه متر و هشتاد و سه سانتیمتر چهارم بطول (۳۶ / ۱۴) چهارده متر و سی و شش سانتیمتر پنجم بطول (۸۸ / ۶) شش متر و هشتاد و هشت سانتیمتر ششم بطول (۳۳ / ۳۰) سی متر و شصت و سه سانتیمتر هفتم بطول (۴۶ / ۱۲) دوازده متر و چهل و شش سانتیمتر هشتم بطول (۳۵ / ۱۴) چهارده متر و سی و پنج سانتیمتر نهم بطول (۵۰ / ۶) شش متر و پنجاه سانتیمتر دهم بطول (۶۰ / ۴۶) چهل و شش متر و شصت سانتیمتر یازدهم بطول (۷۶ / ۱۳) سیزده متر و هفتاد و شش سانتیمتر دوازدهم بطول (۷۱ / ۶۵) شصت و پنج متر و هفتاد و یک سانتیمتر سیزدهم بطول (۲۳ / ۴۶) چهل و شش متر و بیست و سه سانتیمتر چهاردهم بطول (۳۲ / ۲۷۹) دویست و هفتاد و نه متر و سی و دو سانتیمتر ، جنوباً مرزیست بطول (۸۸ / ۱۴۹) یکصد و چهل و نه متر و هشتاد و هشت سانتیمتر به باقیمانده شماره یک فرعی از سی و چهار اصلی غرباً در چهار قسمت که قسمت‌های دوم و سوم آن جنوبی است . اول مرزیست بطول (۵۷ / ۲۹۶) دویست و نود و شش متر و هفت سانتیمتر به باقیمانده شماره یک فرعی از سی و چهار اصلی سوم مرزیست بطول (۳۳ / ۳۰) سی متر و سه سانتیمتر به باقیمانده شماره یک فرعی از سی و چهار اصلی سوم مرزیست بطول (۳۶ / ۶۲) شصت و دو متر و سی و شش سانتیمتر به باقیمانده شماره یک فرعی از سی و چهار اصلی چهارم مرزیست بطول (۷۶ / ۲۱۸) دویست و هجده متر و هفتاد و شش سانتیمتر به باقیمانده شماره یک فرعی از سی و چهار اصلی حقوق ارتفاقی ، مطابق سند اولیه و با حق المجری و حق العبور از باقی مانده پلاک ۱، ۳۴،۱ اصلی

قطعه سوم افرازی : شش‌دانگ یک قطعه باغ شماره دوازده فرعی از سی و چهار اصلی مفروز و مجری شده از شماره یک فرعی واقع در بخش ۴ حوزه ثبتی دامغان استان سمنان به مساحت (۶۸ / ۵۰۶۹۴) پنجاه هزار و ششصدونود و چهار متر و شصت و هشت دسیمتر مربع شمالاً در چهار قسمت که قسمت‌های دوم و سوم آن غربی است . اول مرزیست بطول (۱۵ / ۸۳) هشتاد و سه متر و پانزده سانتیمتر به باقیمانده شماره یک فرعی از سی و چهار اصلی دوم مرزیست بطول (۴۵ / ۳۶) سی و شش متر و چهل و پنج سانتیمتر به باقیمانده شماره یک فرعی از سی و چهار اصلی سوم مرزیست بطول (۵۶ / ۳۵) سی و پنج متر و شش سانتیمتر به باقیمانده شماره یک فرعی از سی و چهار اصلی چهارم مرزیست بطول (۰۰ / ۷۸) هفتاد و هشت متر به باقیمانده شماره یک فرعی از سی و چهار اصلی شرقاً مرزیست بطول (۱۱ / ۴۲۶/۵۱) چهارصد و بیست و شش متر و پنجاه و یک سانتیمتر به باقیمانده شماره یک فرعی از سی و چهار اصلی، جنوباً مرزیست اشتراکی بطول (۱۱ / ۱۳۷) یکصد و سی و هفت متر و چهل و یک سانتیمتر به اراضی ملی داودیه غرباً در دو قسمت اول مرزیست بطول (۳۵ / ۱۷۹) یکصد و هفتاد و نه متر و سی و پنج سانتیمتر به باقیمانده شماره یک فرعی از سی و چهار اصلی دوم مرزیست بطول (۰۲ / ۱۵۱) یکصد و پنجاه و یک متر و دو سانتیمتر به باقیمانده شماره یک فرعی از سی و چهار اصلی حق ارتفاقی مطابق سند اولیه و با حق المجری و حق العبور از باقی مانده پلاک ۱، ۳۴،۱ اصلی

حدود باقی مانده شش‌دانگ یک قطعه باغ به شماره یک فرعی از سی و چهار به مساحت ۸۶۱۴۹۰۸۹ متر مربع پس از کسر سه پلاک فرعی مجری شده محاط در آن به پلاک های ۱۰، ۳۴،۱۱ و ۳۴،۱۲ اصلی که به نسبت سهم در مالکیت خواندگان قرار گرفته است شمالاً در پنج قسمت اول الی پنجم مرزیست اشتراکی است. اول بطول (۱۵ / ۱۷۰) یکصد و هفتاد متر و پانزده سانتیمتر اول الی پنجم ، به اراضی ملی داودیه دوم بطول (۵۲ / ۱۴۶) یکصد و چهل و شش متر و پنجاه و دو سانتیمتر سوم بطول (۷۹ / ۳۸۴) سیصد و هشتاد و چهار متر و هفتاد و نه سانتیمتر چهارم بطول (۴۹ / ۱۴۱) یکصد و سی و هفت متر و چهل و نه سانتیمتر پنجم بطول (۲۸ / ۳۰۴) سیصد و چهار متر و بیست و هشت سانتیمتر شرقاً در سه قسمت که قسمت سوم آن جنوبی است . اول مرزیست اشتراکی بطول (۱۳ / ۲۱) بیست و یک متر سیزده سانتیمتر به اراضی ملی داودیه دوم مرزیست اشتراکی بطول (۸۹ / ۵۰۴) پانصد و چهار متر و هشتاد و نه سانتیمتر به اراضی ملی داودیه جنوباً در هفت قسمت اول الی هفتم مرزیست اشتراکی است، اول بطول (۳۳ / ۵۲) پنجاه و دو متر و پنجاه و سه سانتیمتر اول الی هفتم به اراضی ملی داودیه دوم بطول (۲۷ / ۱۷۵) یکصد و هفتاد و پنج متر و بیست و هفت سانتیمتر سوم بطول (۴۴ / ۳۲۲) سی و دو متر و چهار سانتیمتر چهارم بطول (۲۰ / ۲۴۶) دویست و چهل و شش متر و بیست سانتیمتر پنجم بطول (۳۷ / ۵۱۳) پنجاه و سه متر و سی هفت سانتیمتر متر ششم بطول (۸۰ / ۹۵) نود و پنج متر و هشتاد سانتیمتر متر هفتم بطول (۳۲ / ۳۴۴) سیصد و چهل و چهار متر و سی و دو سانتیمتر ، غرباً در چهار قسمت که قسمت چهارم آن شمالی است. اول مرزیست اشتراکی بطول (۲۲ / ۱۵۲) یکصد و پنجاه و دو متر و شصت و دو سانتیمتر به اراضی ملی داودیه دوم مرزیست اشتراکی بطول (۱۴ / ۱۶۴) یکصد و شصت و چهار متر و چهارده سانتیمتر به اراضی ملی داودیه سوم مرزیست اشتراکی بطول (۳۶ / ۲۴۶) دویست و چهل و شش متر و سی و شش سانتیمتر به اراضی ملی داودیه چهارم مرزیست اشتراکی بطول (۴۷ / ۴۸۶) چهارصد و شصت و شش متر و چهل و پنج سانتیمتر به اراضی ملی داودیه مطابق سند اولیه و با حق المجری و حق العبور از باقی مانده پلاک ۱، ۳۴،۱ اصلی این تصمیم مستند به ماده ۲ قانون افراز و ماده ۶ آیین نامه افراز از تاریخ انتشار آگهی به مدت ۱۰ روز قابل اعتراض در دادگاه محل وقوع ملک می‌باشد.

شناسه: ۱۸۰۱۵۷۴

مهدی جدیدی - رئیس ثبت اسناد و املاک شهرستان دامغان



سفارش آگهی در روزنامه خراسان از طریق اینترنت

نیازمندی / ترحیم و تسلیت / تبریک و تشکر

www.37010.ir

صرفه جویی در زمان / پرداخت آنلاین